
Sistema ambientale e agricolo


AREE COMPRESSE NELLE ZONE I.C. DEL PARCO LOMBARDO DELLA VALLE DEL TICINO

art. 39



Reticolo idrografico e relative fasce di pertinenza

art. 40



Zone agricole

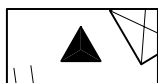
AREE NON COMPRESSE NELLE ZONE I.C. DEL PARCO LOMBARDO DELLA VALLE DEL TICINO

art. 38



Zone del P.T.C. del Parco Lombardo della Valle del Ticino

art. 38.03

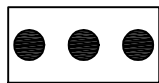


Edifici dismessi esterni al perimetro I.C.

Perimetri




Aree D2 - aree già utilizzate a scopo socio-ricreativo all'interno del perimetro I.C. del P.T.C. del Parco Lombardo della Valle del Ticino



Aree R - aree degradate da recuperare all'interno del perimetro I.C. del P.T.C. del Parco Lombardo della Valle del Ticino

art. 38.01



Perimetro di iniziativa comunale del P.T.C. del Parco Lombardo della Valle del Ticino



Confine comunale